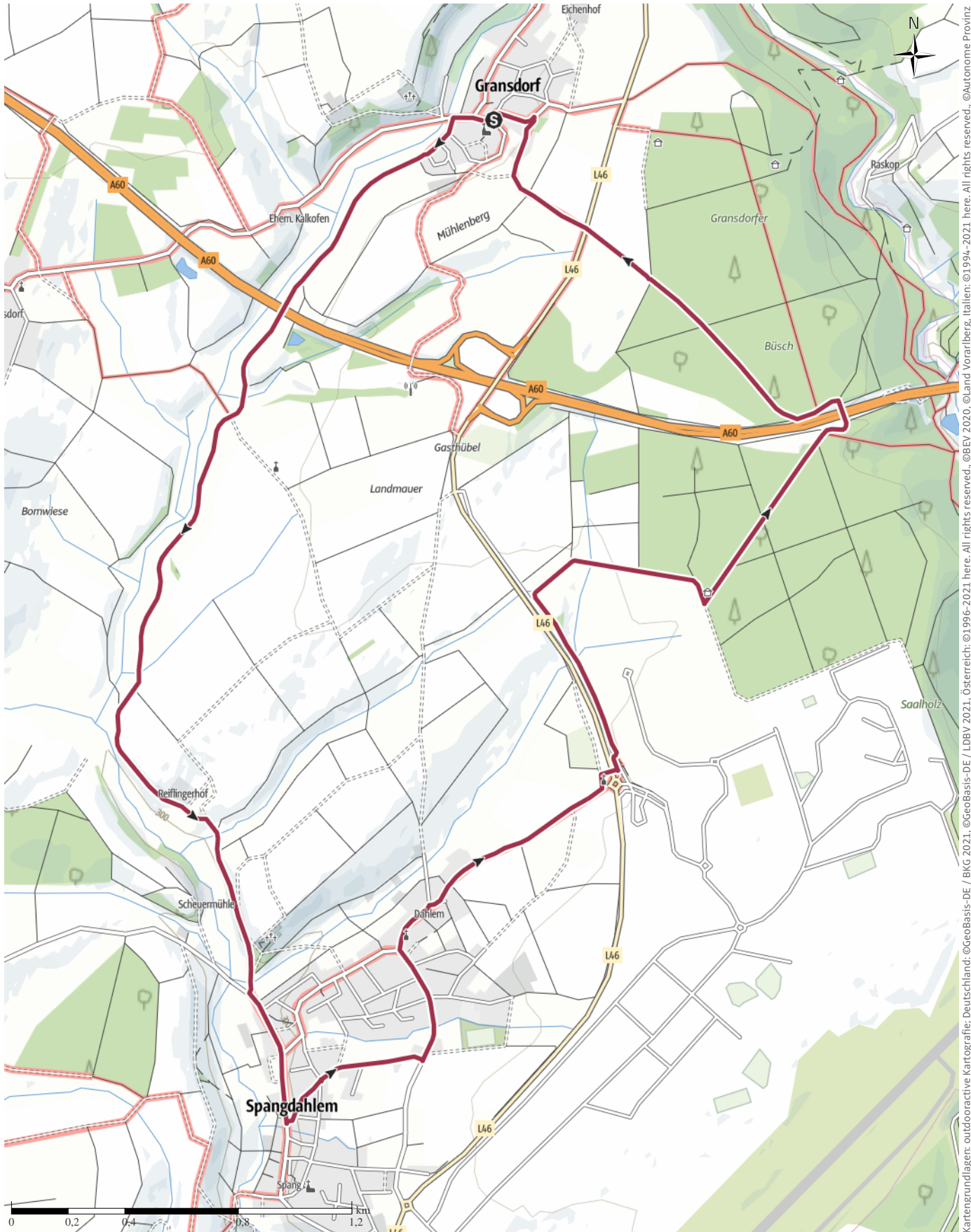


# G5 Gransdorf

↔ 10,9 km | ⌚ 2:50 h | ⚡ 89 m | ⚡ 89 m | Schwierigkeit -



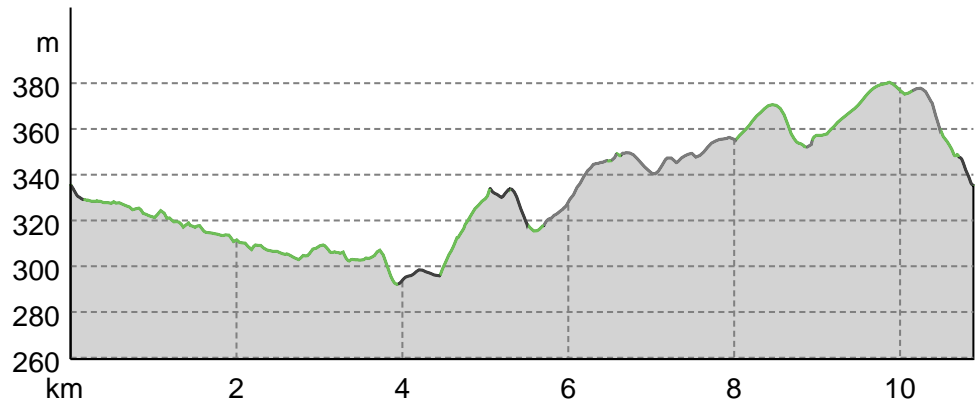
Kartengrundlagen: outdooractive Kartografie; Deutschland: ©GeoBasis-DE / BKG 2021, ©GeoBasis-DE / LDBV 2021, Österreich: ©1996-2021 here. All rights reserved. ©BBEV 2020, ©Land Vorarlberg, Italien: ©1994-2021 here. All rights reserved. ©Autonome Provinz Bozen – Südtirol – Abteilung Natur, Landschaft und Raumentwicklung, ©Cartago S.R.L. Kartengrundlagen: outdooractive Kartografie; ©OpenStreetMap (www.openstreetmap.org)

## G5 Gransdorf

## Wegart

Asphalt	2,6 km
Weg	7 km
Straße	1,3 km

## Höhenprofil

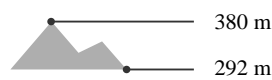


## Tourdaten

## Wanderung

Strecke	↔	10,9 km
Dauer	🕒	2:50 h
Aufstieg	⬆️	89 m
Abstieg	⬇️	89 m

## Höhenlage



Alfred Jung

Aktualisierung: 27.08.2021



QR-Code scannen und diese Tour offline speichern, mit Freunden teilen und mehr.

Webseite

<https://out.ac/14F3NV>

G5 Wanderweg: Kirchstraße herunter – vor dem Spieplatz links - Kanalweg entlang - Spangerbachtal - bis Spangdahlem - unten an der Kreuzung (vor der Gemeindehalle Spangdahlem) nach links - durch Ortstril Dahlen - an der Gabelung gerade aus - kurz vor der Kreisverkehr links - unter der Landesstraße hindurch - unter der nächsten Straße hindurch - nach links - am Ende des Sportgeländes rechts - weiter am Sportgelände entlang bis in den Wald - nach links - über die Fußgängerbrücke - hinter der Brücke nach links - den 2.ten Weg nach rechts - über die Landesstraße L46 - zurück ins Dorf.

**Tour zum Mitnehmen für iPhone und Android**