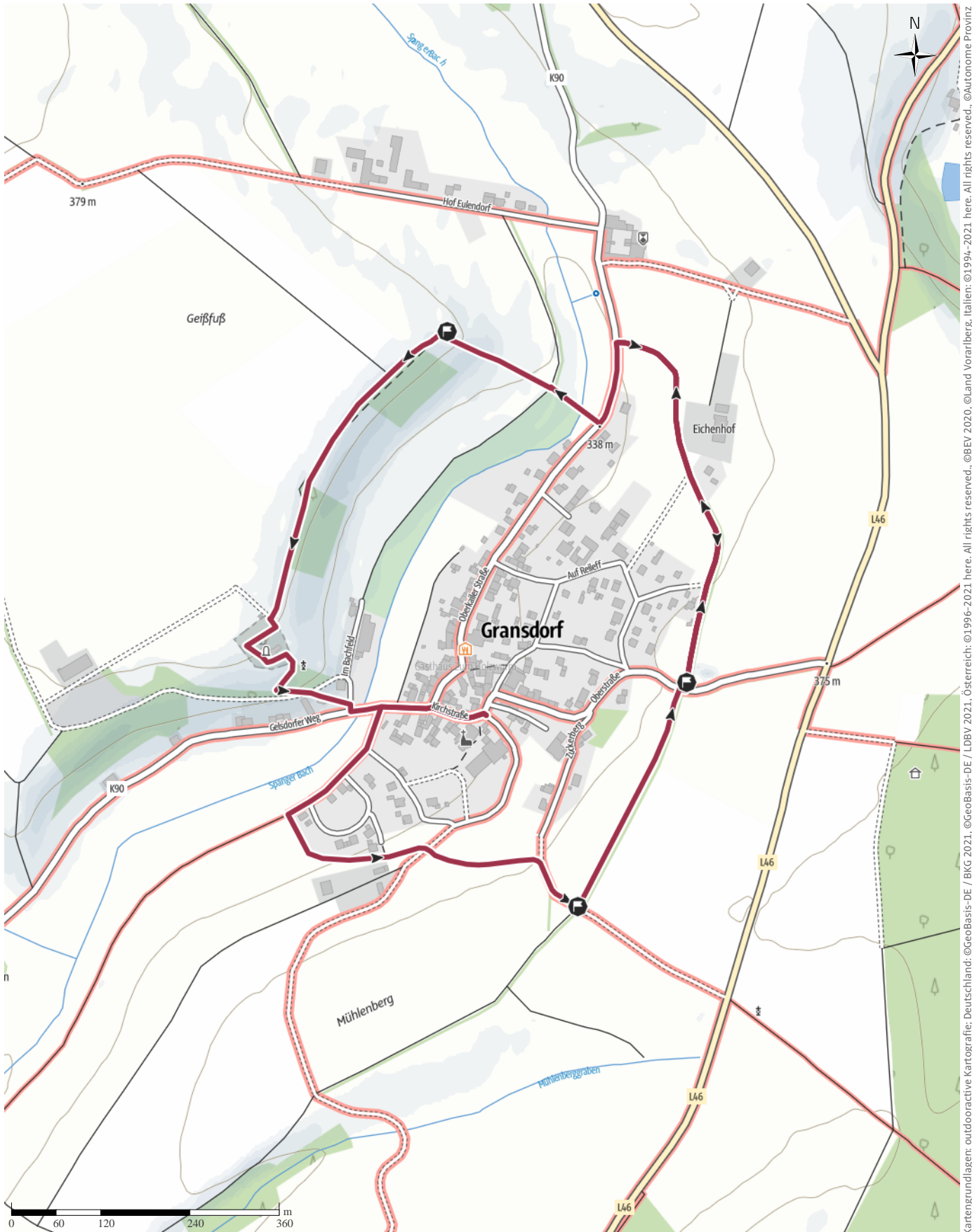


TOP Gransdorf Apolloniaweg

↔ 4,1 km | ⌚ 1:10 h | ⚡ 77 m | ⚡ 76 m | Schwierigkeit mittel



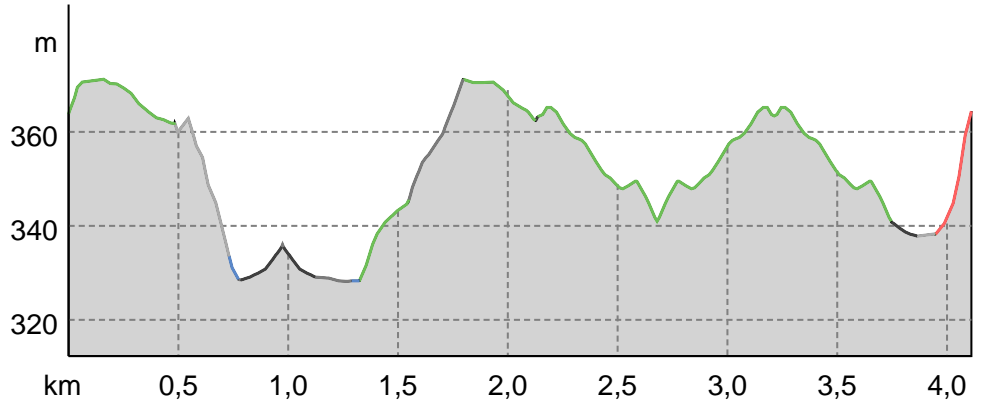
Kartengrundlagen: outdooractive Kartografie; Deutschland: ©GeoBasis-DE / BKG 2021, ©GeoBasis-DE / LDBV 2021, Österreich: ©1996-2021 here, All rights reserved, ©BEV 2020, ©Land Vorarlberg, Italien: ©1994-2021 here, All rights reserved, ©Autonome Provinz Bozen – Südtirol – Abteilung Natur, Landschaft und Raumentwicklung, ©Cartago S.R.L. Kartengrundlagen: outdooractive Kartografie; ©OpenStreetMap (www.openstreetmap.org)

TOP Gransdorf Apolloniaweg

Wegart

Asphalt	0,4 km
Schotterweg	0,1 km
Weg	2,6 km
Pfad	0,2 km
Straße	0,5 km
Unbekannt	0,3 km

Höhenprofil



Tourdaten

Wanderung

Strecke	↔	4,1 km
Dauer	🕒	1:10 h
Aufstieg	⬆️	77 m
Abstieg	⬇️	76 m

Schwierigkeit **mittel**

Kondition **●●●●●●**

Technik **●●●●●●**

Höhenlage

371 m

328 m

Beste Jahreszeit

- JAN | FEB | MÄR
- APR | MAI | JUN
- JUL | AUG | SEP
- OKT | NOV | DEZ

Bewertungen

Autoren **●●●●●●**

Erlebnis **●●●●●●**

Landschaft **●●●●●●**

Community

Weitere Tourdaten

Eigenschaften

aussichtsreich Hin und zurück
 kulturell / historisch

Auszeichnungen

- 🔄 Rundtour
- 👨👩👦 familienfreundlich



Alfred Jung

Aktualisierung: 21.11.2021

Rundwanderung um Gransdorf, Besichtigung der "Alten Kirche St. Apollonia".

Rundwanderung um Gransdorf, Besichtigung der "Alten Kirche St. Apollonia".

Sicherheitshinweise

Nicht geeignet für Kinderwagen bzw. Rollator.

Ausrüstung

Gutes Schuhwerk

Wegbeschreibung

Start der Tour

Dorfplatz

Koordinaten:

DD: 50.020765, 6.690100

GMS: 50°01'14.8"N 6°41'24.4"E

UTM: 32U 334535 5543496

w3w: ///arbeitsplatz.einig.analogen

Wegbeschreibung

Apolloniaweg: Zuerst sehen wir uns links die neue Pfarrkirche an (1) – dann der Kirchstraße K90 herunter – vor dem Spielplatz biegen wir links ab - hinter dem Neubaugebiet herum nach oben – an der Y Gabelung halten wir uns rechts - an der nächsten Wegegabelung geht es nach links - gerade über die Kreisstraße K190 herüber weiter bis zur Kreisstraße K90 - hier führt der Weg nach links in Richtung Ort - vor dem Ortseingang

TOP Grandsdorf Apolloniaweg

gehen wir nach rechts über die Schnapsbrücke (2) - weiter über die Treppenstufen den Berg hinauf - oben nach links gehen - über den Bergkamm (mit Ausblick auf das Dorf) - auf dem Friedhof führt der Weg in den Turm der ehemaligen Pfarrkirche „Alte Kirche St. Apollonia“ (3), von Friedhof gehen wir nach unten - am Spielplatz vorbei zum Startpunkt (Dorfplatz).

Unterwegs befinden sich mehrere Ruhebänke.

(1) Die neue Pfarrkirche wurde in den Jahren 1922 bis 1925 erbaut.

(2) Die Schnapsbrücke, eine kleine Holzbrücke, führt über den Spangerbach.




(3) Die ehemalige Pfarrkirche „Alte Kirche St. Apollonia“ stammt aus dem 14. Jahrhundert und war früher Hauptkirche von 12 Pfarrgemeinden, sie wurde in den 90er Jahren renoviert und befindet sich in einem sehenswerten Zustand.

Anreise

Parken

Dorfplatz im Dorf

Wegpunkte

-  Ruhebank mit Tisch
-  Ruhebank
-  Ruhebank

Tour zum Mitnehmen für iPhone und Android



QR-Code scannen und diese Tour offline speichern, mit Freunden teilen und mehr.

Webseite

<https://out.ac/ISYrBO>